ÉPOCA ACONSELHADA | *RECOMMENDED SEASON*

PT O percurso pode ser efetuado em qualquer altura do ano, devendo ser tomadas precauções no verão devido às elevadas temperaturas e no inverno devido às baixas temperaturas e à possibilidade de nevoeiros e de queda de neve.

EN *The walking trail may be done any time of the year, although some precautions shall be taken into account considering the high temperatures during the summer season and the low temperatures, fog and snowfall during the winter season.*

CONTACTOS ÚTEIS | *USEFUL CONTACTS*

SOS: 112
Entidade Promotora | *Promotor:* (+351) **259 957 100**
Entidade Apoiante | *Supporter:* Junta de Freguesia de Alijó: (+351) **259 950 490** |
Junta de Freguesia da União das Freguesias de Castedo e Cotas: (+351) **934 964 167**
Posto de Turismo | *Tourist Office:* (+351) **259 950 095**
Centro de Saúde | *Health Center:* (+351) **259 592 210**
Bombeiros | *Fire Brigade:* (+351) **259 949 342/3**
GNR | *Local Police:* (+351) **259 950 543**

Entidade Promotora | *Promotor:*

ALIJÓ MUNICÍPIO
Território de Origem Demarcada

Entidade Apoiante | *Supporter:*

Freguesia de Alijó · Castedo - Alijó · Cotas - Alijó

Coordenação técnica e implantação:
Coordination and implementation:

PORTUGALNTN

Percurso pedestre registado e homologado por:
Path certified by:

Federação de Campismo e Montanhismo de Portugal · EW ERA FERP – Fédération Européenne de la Randonnée Pédestre

Cofinanciado por | *Co-financed by:*

DOURO · PDR 2020 Programa de Desenvolvimento Rural 2014-2020 · Portugal 2020 · União Europeia – Fundo Europeu Agrícola de Desenvolvimento Rural – *A Europa investe nas Zonas Rurais*

2500 Exemplares | abril de 2021

EN *The short-distance walking trail "Trilho de Alijó - Castedo" is a circular pedestrian trail with a deviation to "Monte de São Domingos". It starts and ends in Alijó, near the century-old sycamore tree of this small town, where the short-distance walking trails PR14 ALJ "Trilho de Favaios - Alijó" and PR15 ALJ "Trilho de Alijó - Senhora da Cunha". One of the highlights of Alijó is its mother church which dates back to the 18th century. There one can still find the baptismal font, two chalices (respectively from the 14th and the 16th century), an image of "Santa Maria Maior" in Ançã stone (16th century), the "Paços do Concelho" (Town Hall), the Pillory, the chapel of "Senhor do Andor" or "Senhor dos Passos", and the granary of Alijó.*

The trail continues towards Castedo passing through Granja. In the village of Castedo, the parish church, which dates back to the 18th century, is of particular interest due to the richness of its interior decoration, its fully coffered ceiling as well as a beautiful monstrance - chalice from the same period of the construction of the church. The return to Alijó is marked by the presence of vineyards and the possibility of taking a deviation to the chapel and viewpoint of São Domingos, both located on the "Monte de São Domingos".



ALIJÓ MUNICÍPIO
Território de Origem Demarcada

PR16 ALJ

TRILHO DE ALIJÓ - CASTEDO

PT O pequeno "Trilho de Alijó - Castedo" é um percurso pedestre circular, com uma derivação para o Monte de São Domingos. Tem o seu início e fim em Alijó, junto ao Plátano centenário desta vila, onde também têm início as Pequenas Rotas PR14 ALJ "Trilho de Favaios - Alijó" e PR15 ALJ "Trilho de Alijó - Senhora da Cunha". Em Alijó destaca-se a igreja matriz do século XVIII, onde ainda se encontra a pia batismal, e entre o seu espólio dois cálices, um do século XIV e outro do Século XVI, uma imagem de Santa Maria Maior em pedra de Ançã do século XVI, os Paços do Concelho, o Pelourinho e a capela do Senhor do Andor ou dos Passos e o espigueiro de Alijó.

O percurso segue em direção a Castedo passando pela Granja. Na povoação de Castedo, a sua igreja paroquial, datada do século XVIII, destaca-se pela riqueza decorativa do seu interior, com um teto totalmente forrado com caixotões, e também pela beleza de uma custódia – cálice da mesma época da construção da igreja. O regresso a Alijó é marcado pela presença da vinha e pela possibilidade de seguir pela derivação até à capela e miradouro de São Domingos, localizados no monte com o mesmo nome.

PR16 ALJ

TRILHO DE ALIJÓ - CASTEDO

TIPO DE PERCURSO | *TYPE OF TRAIL*	DISTÂNCIA | *DISTANCE*	DURAÇÃO | *DURATION*	ALTITUDE | *MIN-MAX*	DESNÍVEL ACUMULADO | *CUMULATIVE GAP*
Circular | *Circular*	19.0 km	6h00 min.	541m – 700 m	+486m / -486 m

LEGENDA | *CAPTION*

- **Percurso Pedestre** *Walking Trail*
- **Derivação** *Deviation*
- **Sentido Recomendado** *Recommended Way*
- **Ligação a outras Pequenas Rotas** *Connection to other Walking Trails*
- **Via Romana** *Via Romana*
- **Alto Douro Vinhateiro** *Alto Douro Wine Region*
- **Parque Natural Regional do Vale do Tua** *Tua Valley Natural Regional Park*
- (1) **ALIJÓ** **Plátano Centenário** *Century-old Sycamore Tree* **Início e Fim da PR16 ALJ** *Start and End of PR16 ALJ* 41°16'35.02"N, 7°28'25.39"W
- **Igreja Paroquial** *Parish Church*
- **Pelourinho** *Pillory*
- **Capela do Sr. Andor** *Chapel of Sr. Andor*
- (2) **GRANJA** **Capela de Santa Ana** *Chapel of Santa Ana*
- (3) **CASTEDO** **Igreja Paroquial** *Parish Church*
- **Capela de Santo António** *Chapel of Santo António*
- **MONTE DE SÃO DOMINGOS** **Miradouro de São Domingos** *Viewpoint of São Domingos*
- **Capela de São Domingos** *Chapel of São Domingos*

Fontes/Sources: ESRI Topo. MDT ALOS World 3D-30m/ESRI Topo. DEM ALOS World 3D-30m

PERFIL DE ALTIMETRIA | *GRADIENT PROFILE*

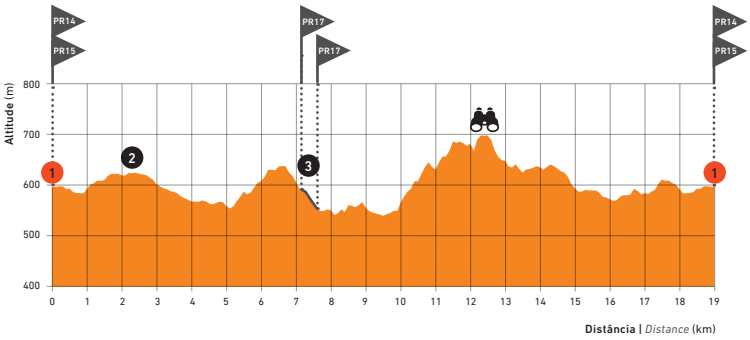

GRAU DE DIFICULDADE | *GRADING*

ALGO DIFÍCIL | *SOMEWHAT DIFFICULT*

PT **O grau de dificuldade é representado por 4 itens diferentes, sendo cada um deles avaliado numa escala de 1 a 5 (do mais fácil ao mais difícil).**
EN *The difficulty level is represented by 4 different symbols each of them ranges from 1 (the easiest) to 5 (the most difficult).*

Adversidade do meio *Environmental adversity*	Orientação *Orientation*	Tipo de piso *Type of ground*	Esforço físico *Physical effort*
1	2	2	3

Calculado de acordo com | *Calculated according to:* **Mide** (Método de informação Excursiones)

CÓDIGO DE CONDUTA | *WALKING CODE*

PT Seguir apenas pelo trilho sinalizado; Evitar ruídos e atitudes que perturbem a paz do local; Observar a fauna sem perturbar; Não danificar a flora; Não abandonar lixo; Não fazer lume; Não colher amostras de plantas ou rochas; Ser afável com as pessoas que encontrar; Em caso de acidente indique a sua posição utilizando os números no mapa.

EN *Follow only signalized tracks; Avoid making noise and disturb local peace and quiet; Watch but do not disturb the animals; Do not damage vegetation, leave waste, make fire, collect plants or rocks; Be kind to people you may meet; In case of accident, inform your position using the numbers on the map.*

SINALÉTICA | *TRAIL SIGNAGE*

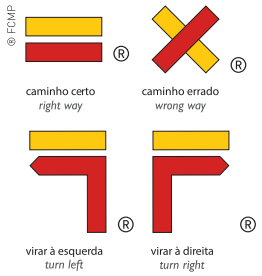

PR16 ALJ

cm-alijo.pt